

СМЭШБУК

Полиграфические
дневники –
заготовки
для творчества



Работу выполнил ученик МОУ Вошажниковская СОШ
Орехов Дмитрий Алексеевич

Я приглашаю Вас в путешествие по книге Жюль Верна. Только прочитав ее, Вы сможете ответить на вопросы, разгадать ребусы и решить кроссворд. Возьмите с собой хорошее настроение, надеюсь, Вам понравится это путешествие.

Орехов Дмитрий, 5 класс



АННОТАЦИЯ

Герои книги: ученый Отто Лиденброк, его племянник Аксель и их верный проводник Ганс – решают отправиться в необычное путешествие. Для этого нужно спуститься вглубь вулкана. Им предстоит пройти гранитные подземелья, увидеть подземный свет, ощутить подземный ветер, преодолеть подземное море и стать свидетелями битвы настоящих динозавров. Сколько времени они потратили на свое путешествие, какое расстояние проделали под землей и как оказались дома, вы узнаете, прочитав увлекательную книгу Жюль Верна

«УПЕТЕШТСИВЕ К ЕЦТНУР ЕЗЛМИ».



КАРТА С ЗАГАДКОЙ

В этом городе жили профессор Лиденброк и его племянник Аксель.

Географические координаты: **Широта:** 53°с.ш. **Долгота:** 10°в.д.

Из этого города профессор Лиденброк и его племянник Аксель отправились до Исландии.

Географические координаты: **Широта:** 55°с.ш. **Долгота:** 12°в.д.

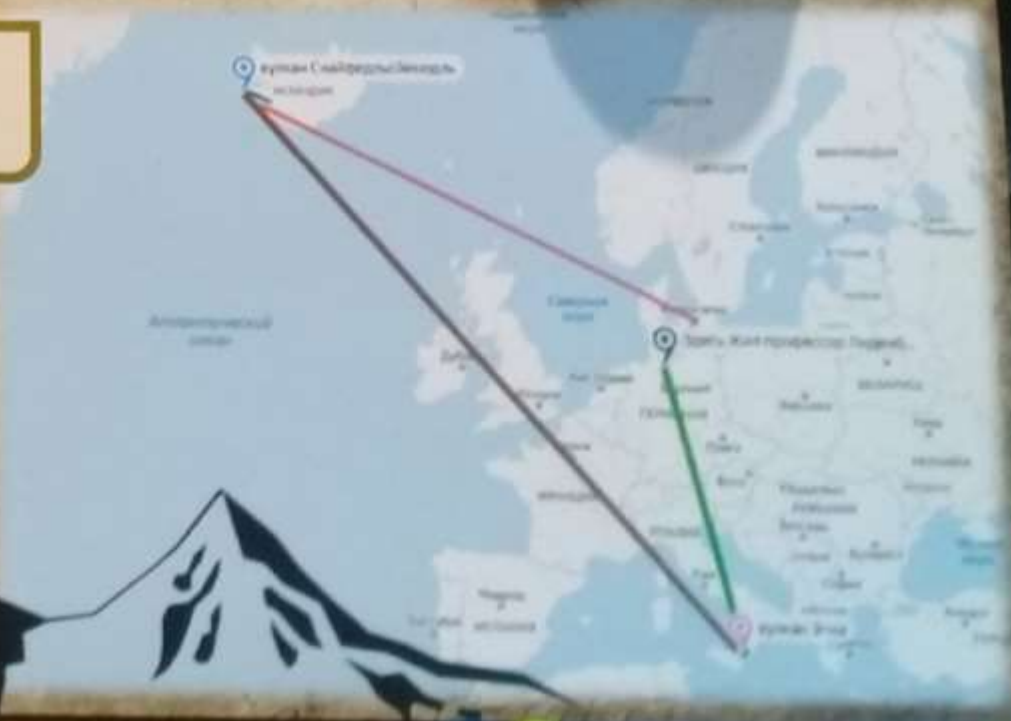
Здесь путешественники выбрались на поверхность Земли

Географические координаты: **Широта:** 37°с.ш. **Долгота:** 14°в.д.



вулкан Снайфеллс-Лавандь
Исландия

Торей, Жил профессор Лиденброк



Моя первая любовь
Судьба моя горькая и чуждая
Которая обрывает чуждым
Видом твоим летящим

КАРТА С РАМБУРГ И ЛДКОЙ

РАМБУРГ

КОПЕНГАГЕН

В этом городе жили профессор Лиденброк и его племянник Аксель.
Географические координаты: **Широта:** 53°с.ш. **Долгота:** 10°в.д.

Из этого города профессор Лиденброк и его племянник Аксель отправились до Исландии.
Географические координаты: **Широта:** 55°с.ш. **Долгота:** 12°в.д.

Здесь путешественники поднялись на поверхность Земли
Географические координаты: **Широта:** 37°с.ш. **Долгота:** 14°в.д.

ЭТНА





РЕБУСЫ

Герои произведения «Путешествие к центру Земли» отправились в путь.
Какие инструменты взяли с собой путешественники?

М,  


,  П, 


  Д

К,  Д

Ц, 

 "ОЛК

ЛЦ,  Я

 ОТВЕТЫ

В,  "К

УГАДАЙ, КТО?

Гаррасон
Шамбро

Ученый в сфере минералогии из Гамбурга. Представлен как крупный специалист в своей отрасли науки, полиглот. С импульсивный и всмыслчивый человек. Страстный исследователь, обладающий непреклонной волей и никогда не сдающий. В честь него названо подземное море.

Ассельб

Ученый, который помог разгадать тайну зашифрованного послания. Спокойный, любознательный, немного боязливый, осторожный. Сомневался в исходе путешествия. Искал различные причины, чтобы не отправляться в опасное путешествие. В честь него назван подземный остров.

Танк


Испанский
авантюрист
момента

Путешественник, который отправился в путешествие вместе с своим другом. Он верный слуга, готовый в любой момент прийти на помощь своим хозяевам, правда, в этот раз только в случае, если ему своевременно выплачивают жалование. Смелый, сильный, бесстрашный. В честь него назван горный ручей-путеводитель.

Тункин

Молодая девушка, в которую был влюблен один из героев книги. Она тоже рвалась к приключениям, но не смогла покинуть. В честь нее была названа подземная бухта.

КРОССВОРД



ПО ГОРТИВОПИСИ

2. Остров, на котором находится самый высокий в Европе действующий вулкан.
3. Наблюдение существования в действительности учебный элемент XIX века, который совершил путешествие к центру Земли. Его послание обнаружил профессор Лиденброк в книге.
7. Этот прибор путешественники взяли с собой для измерения давления жидкости или газа.
8. Название баруника, на котором герои книги плыли из г. Копенгагена в г. Рейкьявик.
9. Этот прибор путешественники взяли с собой для измерения температуры воздуха, почвы, воды.
11. Самый высокий в Европе действующий вулкан. Его увидели путешественники на горизонте после того, как оказались снова на поверхности Земли.
12. Этот прибор путешественники взяли с собой для измерения температуры воздуха, почвы, воды.

ЗАДАНИЯ

ПО БОГТВОСЛ

1. Страна, столица которой является г. Рейкьявик.
4. Действительно несуществующий вулкан. Здесь начался путешествие к центру Земли.
5. Древний или средневековый рукописный текст. Его обнаружил профессор Лиденброк в книге.
6. В романе Жюль Верна «Путешествие к центру Земли» главные герои Отто Лиденброк и Аксель возвращаются из своего подземного путешествия через этот вулкан.
10. Этот прибор путешественники взяли с собой для точного определения времени.
13. Чашеобразное или воронкообразное углубление на вершине или склоне вулкана.

КРОССВОРД

1 И
С
Л
3 С А К Н У 4 С С Е 5 М Т 6 С
Н Н А Р 10 Х
Д А Н О Р
И Й У 9 М А Н О М Е Т Р
2 С И Ч И Л И Я Ф С Б Н
Е К О О
Д Р Л М
8 В А Л Ь К И Р И Я Е 13 К
Ь П 12 Е Р М О М Е Т Р
7 К О М П А С 11 Т Н А Р А
Т
Е
Р

У
п
оё

7.
для
укаг

ЗАДАЧА

Решение:

- 1) $630 * \frac{3}{7} = 270$ (лье) расстояние от бухты Гретхен до острова Акселя.
- 2) $630 - 270 = 360$ (лье) расстояние от Реkjявика до бухты Гретхен.
- 3) 1 лье = 5,56 км
- 4) $360 * 5,56 = 2001,6$ км

Герои книги отправились в подземное путешествие. Они проделали путь от Реkjявика через бухту Гретхен до острова Акселя. Все расстояние равно 630 лье, Известно, что расстояние между островом Акселя и бухтой Гретхен составляет $\frac{3}{7}$ всего пути. Каково расстояние между Реkjявиком и бухтой Гретхен?

P.S. Попробуйте выразить расстояние в километрах.

ПРАВДА

ЛОЖЬ

1 2 3 4 5

ЖЕЛТИ
АНОМУ
И
И

ПРАВДА
ИЛИ
ЛОЖЬ

1. Путешественники под землей обнаружили холодный источник, который указал им дорогу.

5. Под землей во время путешествия не испытывали жажды, так как кругом были источники.

2. Путешественники плыли по подземному морю на паруснике.

3. Каменный уголь образуется из торфа.

4. Для освещения пути путешественники взяли факелы.

Fig. III

Fig. IV

Все хорошие книги сходны в одном, — когда вы дочитаете до конца, вам кажется, что все это случилось с вами, и так оно всегда при вас и останется: хорошее или плохое, восторги, печали и сожаления, люди и места, и какая была погода.

Эрнест Хемингуэй

